
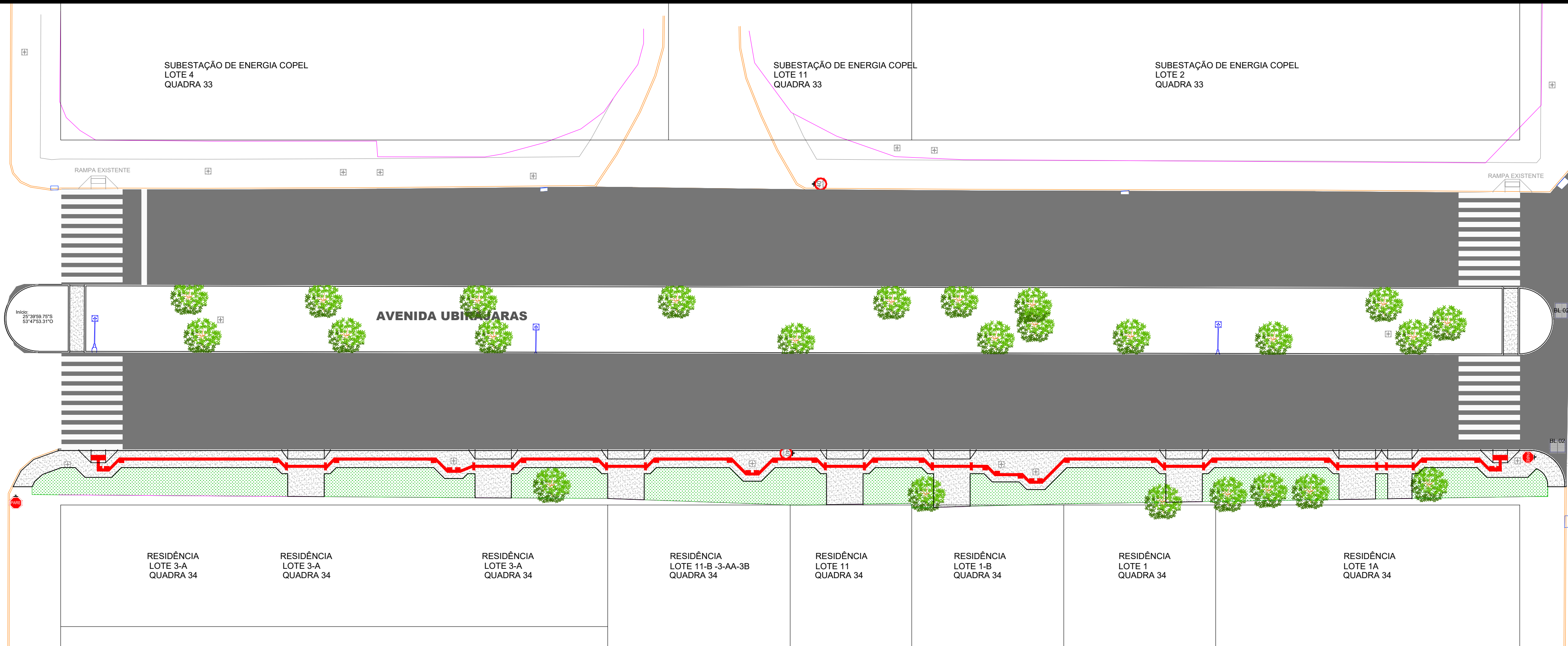


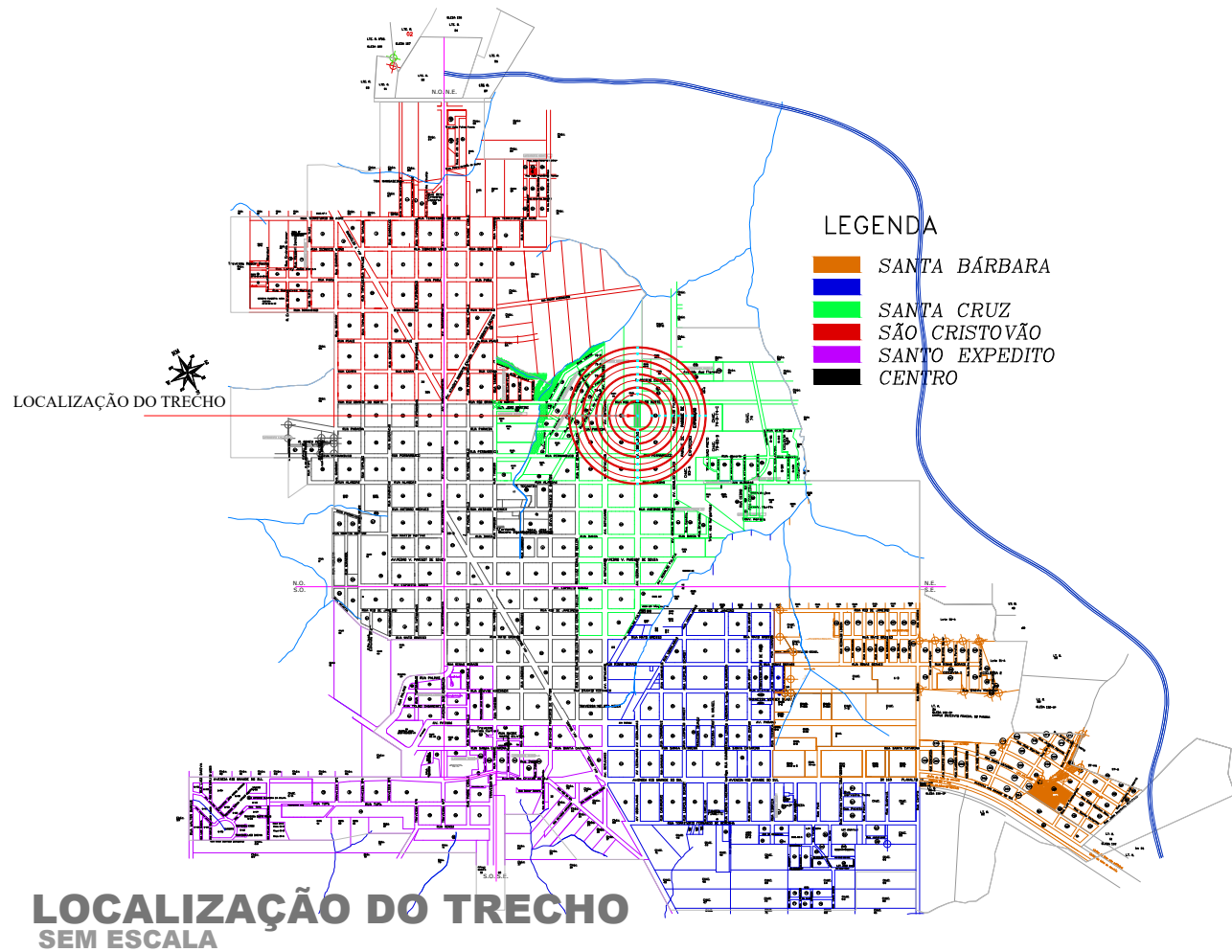
RUA PARAIBA



PLANTA DE OCUPAÇÃO LOTES LINDEIROS

Escala: 1/250

- Legenda
- Muros
 - Bocas de Lobo Existentes
 - Bocas de Lobo 02 - BL
 - Alinhamento de Quadra
 - Meio-Fio Existente
 - Meio-Fio à Relocar
 - Poste Alta Tensão
 - Poste Iluminação Pública
 - Ávores Existente



APROVAÇÃO DO MUNICÍPIO		APROVAÇÃO DA SAÚDE PÚBLICA	
PROJETO: PROJETO OCUPAÇÃO LOTES LINDEIROS			
Município de Capanema - Paraná RECAPEAMENTO ASFÁLTICO EM CBUQ Avenida Ubirajaras entre a Rua Paraiba e Rua Rio Grande do Norte - B. Santa Cruz - Capanema Pr.			
CONTEÚDO: Planta Ocupação Lotes Lindeiros, Localização do Trecho		GEOREFERÊNCIA: WGS 84 UTM 18S 53°47'52.17°O	
RESPONSÁVEL TÉCNICO: RUBENS L.R. SOUZA CREA RS-88396-0 ENGENHEIRO CIVIL E DE SEGURANÇA DO TRABALHO		FECHA: 1955.895 53.4752 12°0	
ÁREA TOTAL: 1.952,61m²		LOGRADOURO: Avenida Pedro Viriato Parigot de Souza	
ESCALA: Indicada		Nº CHACOTE: -	
DATA: Outubro 2025		Nº GLEBA/QUADRA: -	
		SETOR: N.E.	
		BARRIO/LOCALIDADE: Bairro Santa Cruz	
		PRONOME: ÚNICA	